

Faits de notre culture et de nos traditions ancestrales nous entendons maintenir notre territoire de chasse pour y pratiquer un loisir très enraciné dans notre culture et cette population dans notre commune.

L'amputation d'une grosse surface et le barrage qui constitueront l'autoroute va modifier les densités de populations cynégétiques. Afin de limiter les conséquences de ce balayage, afin de maintenir notre cheptel cynégétique, afin d'assurer aux animaux et aux chasseurs une bonne circulation sur le territoire, nous voulons :

1. que la trace de l'autoroute soit entièrement grillagée de part et d'autre en hauteur et profondeur suffisantes.

2. Maintenir les passages naturels du gibier par les zones vitales : nutrition, territoire, superficie vitale, accès aux points d'eau, refuge.

Pour ce faire nous voulons la construction de plusieurs passages à gibier selon les normes et indications contenues dans les documents joints.

* Notre mode de chasse étant essentiellement dite "aux chiens courants", cette nécessité de maintenir de la circulation sur le territoire est ceint.

* Le gibier doit avoir accès aux réserves naturelles d'eau et au refuge qui constitue la forêt de Tourne.

* La forêt de Tourne abricore le reste du territoire en gibier.

* Les cultures étant de plus en plus rares le gibier se déplace pour accéder à celles-ci et les populations de ~~faune aux alentours de celle-ci~~

* Le chevreuil étant un gibier d'avenir dont la population croît sur tout le territoire, nous devons respecter la densité maximale au delà de laquelle il y a une dégradation de cultures et de gêne résurgence de la écœe.

Pour ce faire, après restriction de la surface par la construction de l'autoroute, il s'en suivra de nombreux mouvements de population que nous devons faciliter.

* Pour le chevreuil le domaine vital est de 100 hectares -
le territoire est de 30 "

* Le Sanglier étant sujet à de fréquents et importants mouvements erratiques, ~~il~~ (de l'ordre de 50 à 80 km/jour) on doit lui permettre de traverser notre territoire sans encombre.

* Le lièvre, gibier très fragile et gêné à besoin de accéder à ses passages naturels pour la reproduction, la nutrition, le refuge en période de chasse. Les mâles vont chercher l'une ou plusieurs femelles qui elles vont se cantonner et assurer le repeuplement de chaque secteur du territoire.

* Toute la petite faune, oiseaux, hérissons, lapins est indispensable au maintien de l'équilibre naturel de notre territoire.

Certains biotopes sont uniques sur notre territoire, forêt de Turenne, pins de Boussac, cultures de vais, gros points d'eau, zone de grottes naturelles pour animaux. Leur accès doit être assuré au gibier.

ÉLÉMENTS POUR LA PRÉETUDE ENVIRONNEMENTALE (1)
LIÉE AU PASSAGE DE L'AUTOBOUTE BRIVE-MONTAUBAN SUR
LA COMMUNE DE NESPOLS.

document vient en complément de la requête déposée
la Société de Chasse de Nespols auprès de l'I.A.S.F. pour
des études des charges.

La commune de Nespols essentiellement de tradition agricole
de un territoire de chasse riche en diversité. Cette activité
est pratiquée tout au long de l'année, ~~et~~ fait partie de la culture
et de la tradition de la population Nespolsaise. C'est un
sport populaire pratiqué par toutes les classes d'âge et
tous les sexes.

Nous entendons préserver au mieux notre patrimoine
faunique et maintenir son équilibre afin d'assurer la
sécurité.

Cette étude est le fruit d'observations, des gens du pays,
chasseurs, chasseurs et se base sur nos connaissances cynégétiques
notre expérience sur le terrain.

Elle présente les principales espèces de la faune terrestre
et l'existence sera perturbée par le passage de l'autoboute.
En annexe se trouvent des documents extraits d'ouvrages
connus sur l'aménagement des territoires de chasse.

Copie de ce document sera transmise à la Maire de Nespols
I.A.S.F.

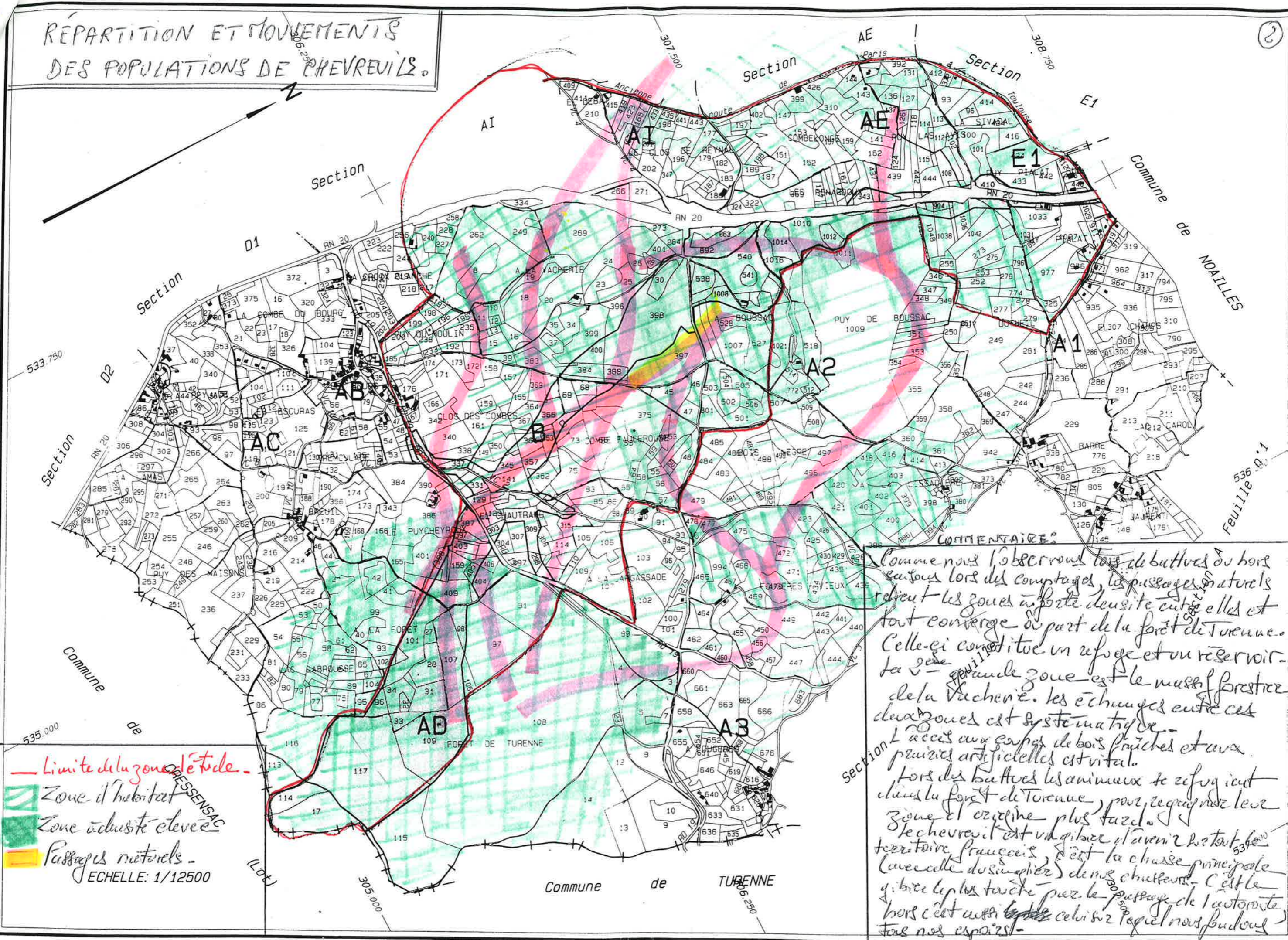
La D. D. A. Cérize
la Fédération Dépt. de la Chasse.

- LA SOCIÉTÉ DE CHASSE DE NESPOLS.
Président: M. J. GOUDAL.



RÉPARTITION ET MOUVEMENTS DES POPULATIONS DE CHEVREUILS.

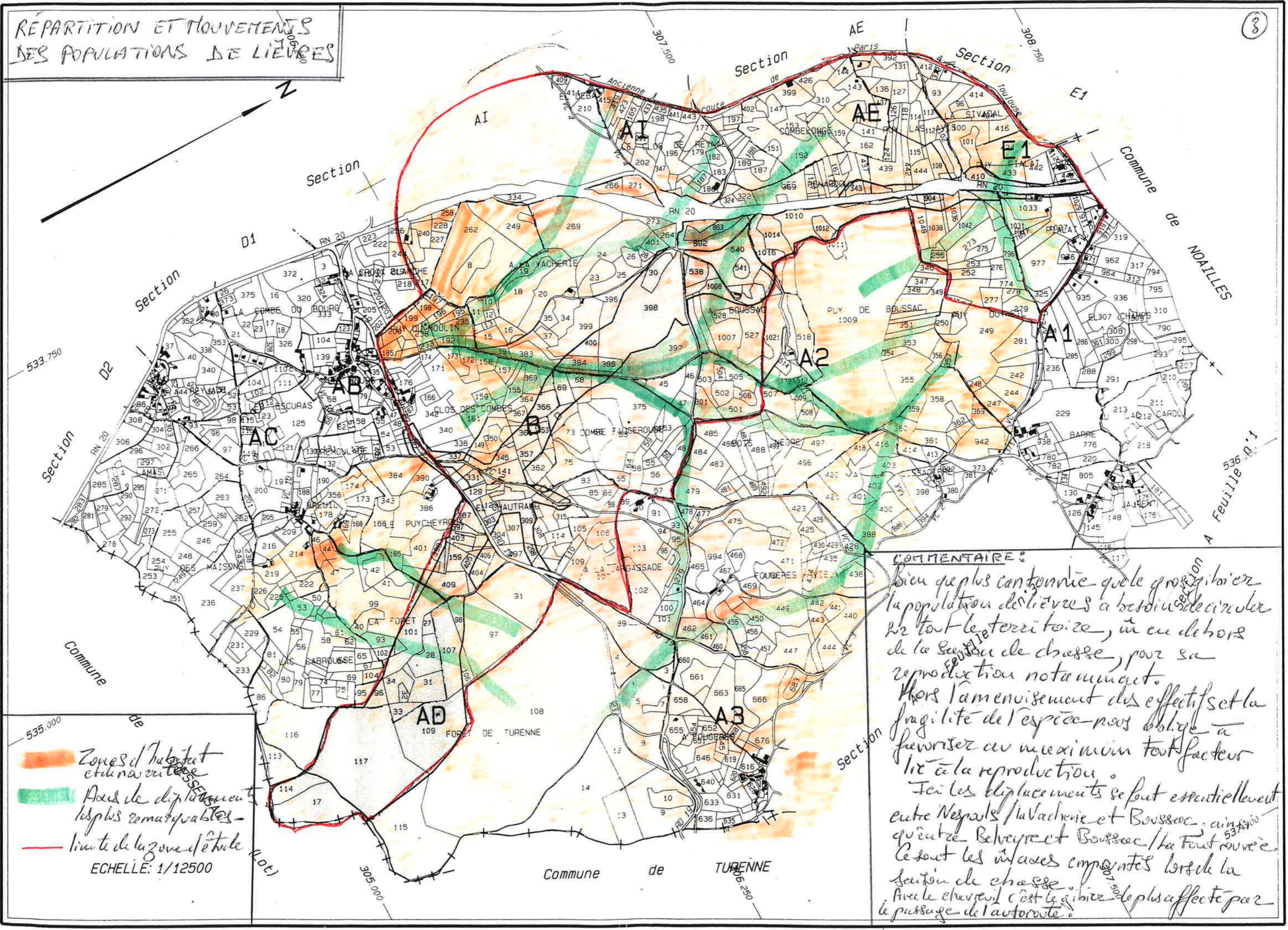

2



— Limite de la zone d'étude —
 Zone d'habitat
 Zone à densité élevée
 Passages naturels
 ECHELLE: 1/12500

Comme nous l'observons lors de battues du hors saison lors des comptages, les passages naturels relient les zones à forte densité entre elles et sont convergents à partir de la forêt de Turenne. Celle-ci constitue un refuge et un réservoir. La grande zone est le massif forestier de la Vacherie. Les échanges entre ces deux zones est systématique. L'accès aux espaces de bois proches et aux prairies artificielles est vital. Lors des battues les animaux se réfugient dans la forêt de Turenne, pour regagner leur zone d'origine plus tard. Chevrevils est un gibier et un territoire français, c'est la chasse principale (avec celle du sanglier) de nos chasseurs. C'est le gibier le plus touché par le passage de l'autoroute hors c'est aussi celui sur lequel nous fondons nos espoirs.

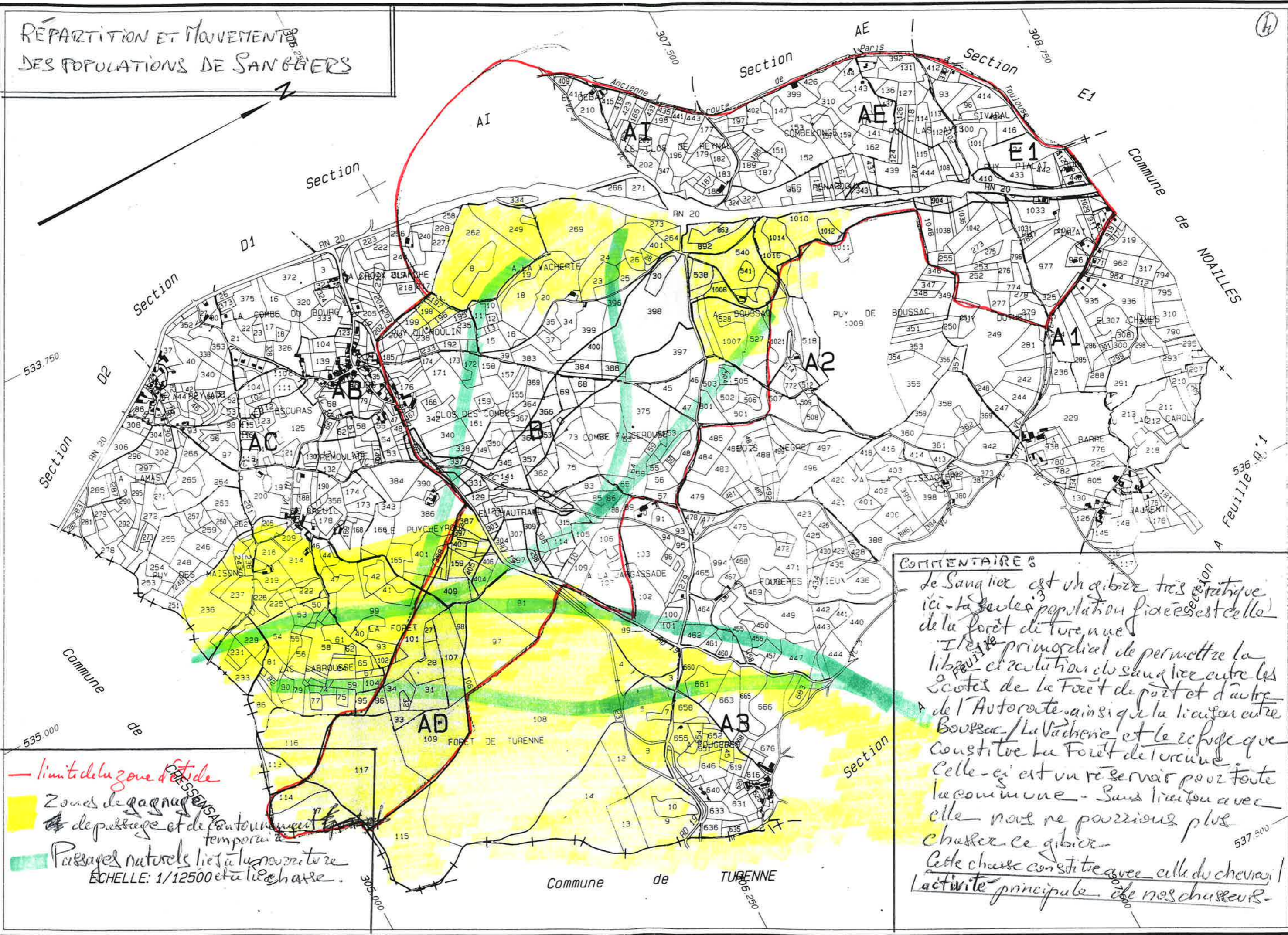
RÉPARTITION ET MOUVEMENTS DES POPULATIONS DE LIÈVRES



Zones d'habitat et d'usage
 Axes de déplacement les plus remarquables
 limite de la zone d'étude
 ECHELLE: 1/12500

COMMENTAIRE:
 Bien que plus cantonnée que le précédent, la population de lièvres a besoin de circuler sur tout le territoire, en ce qui concerne la saison de chasse, pour sa reproduction notamment.
 Hors l'amenuisement des effectifs et la fragilité de l'espèce nous allons à favoriser au maximum tout facteur lié à la reproduction.
 Ici les déplacements se font essentiellement entre Nezales / La Vacherie et Boussac, ainsi qu'entre Belveire et Boussac / La Fontaine. Ce sont les masses importantes lors de la saison de chasse.
 Avec le chevreuil c'est le gibier de plus affecté par le passage de l'autoroute.

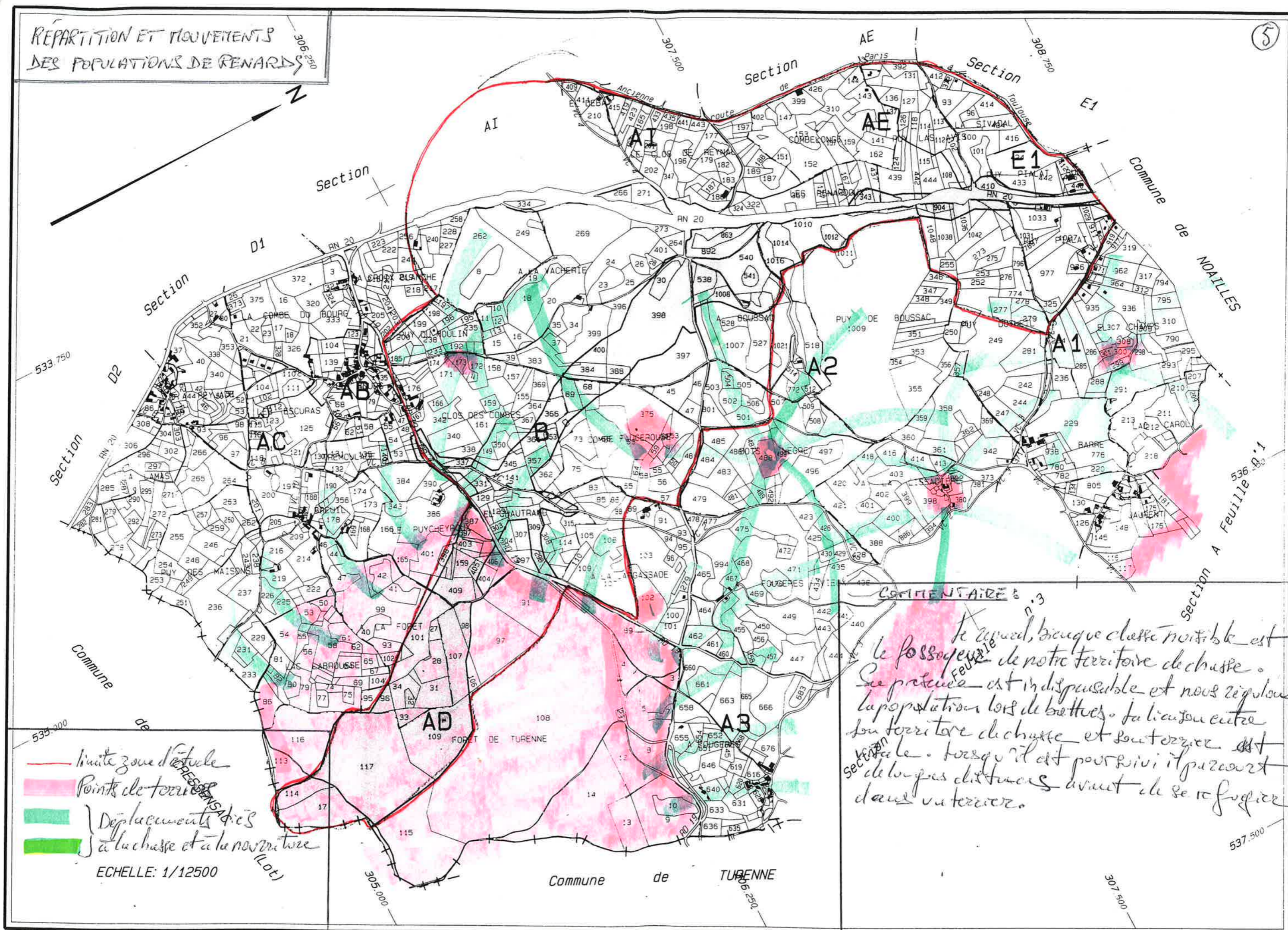
RÉPARTITION ET MOUVEMENTS DES POPULATIONS DE SANGLIER



— limite de la zone d'étude
 Zones de gain et de passage et de passage temporaire
 Passages naturels liés à la morphologie
 ÉCHELLE: 1/12500 et à l'échelle

COMMENTAIRES
 Le Sanglier est un gibier très stratégique
 ici - la seule population fixée est celle
 de la forêt de Turenne
 Il est primordial de permettre la
 liberté et circulation du sanglier entre les
 sections de la Forêt de port et d'autre
 de l'Autosoute ainsi que la liaison entre
 Boussac / La Vacherie et le refuge que
 constitue la Forêt de Turenne
 Celle-ci est un réservoir pour toute
 la commune - Sans liaison avec
 elle nous ne pourrions plus
 chasser ce gibier
 Cette chasse constitue avec celle du chevreuil
 l'activité principale de nos chasseurs.

REPARTITION ET MOUVEMENTS
DES POPULATIONS DE RENARDS



— limite zone d'étude
 ■ Points de concentration
 ■ Déplacements de la chasse et à la nourriture (lot)

ECHELLE: 1/12500

COMMENTAIRE n.3
 Le renard, bien que classé nuisible est le possesseur de notre territoire de chasse. Sa présence est indispensable et nous réglons la population lors de battues. La liaison entre son territoire de chasse et son territoire de repos est poursuivie il parcourt de longues distances avant de se reposer dans un terrier.